



OBERNBERG AM INN ENTDECKEN

01 BURGAREAL

Die seit dem 10. Jh. nachweisbare Burganlage ist öffentlich zugänglich, bietet einen der schönsten Blicke auf den Inn und ist Zentrum des kulturellen Geschehens. Die gepflegte historische Gartenanlage mit Mittelalter-Bezug samt Kinderspielfeld ergänzen das Angebot.

02 FALKNEREI ADLERWARTE

Erlernen Sie im Rahmen einer kostenfreien Falkner-Vorführung hoch über dem Inn spektakuläre Flüge verschiedener Greifvögel und erfahren Sie viel Wissenswertes. Ein Erlebnis für Groß und Klein!

03 KUNSTHAUS OBERNBERG

Hochwertige Ausstellungen zeitgenössischer Künstler, Kunstkurse, Konzerte und Lesungen im kreativen Ambiente.

04 AUSSICHTSTURM eINNBlick

Obenberg aus der Vogelperspektive erleben. Der Aussichtsturm bietet einen atemberaubenden Blick vom Böhmerwald bis an den Alpenrand. Barrierefreier Zugang über einen Lift möglich.

05 HEIMATHAUS OBERNBERG

Ein mit Begeisterung betreutes Museum, das eine der größten Sammlungen historischer Berufsartefakte in Oberösterreich zeigt. Anton Redinger, dem „Sänger der Weihnacht“, ist ein eigenes Schauvergnügen gewidmet.

06 EINZIGE ABENDMAHLKIRCHE

Das Altarbild der Pfarrkirche zeigt als einziges in ganz Österreich eine Darstellung des letzten Abendmahls.



TOP
tipp

07 NIKOLAUSKIRCHE

Der Heilige Nikolaus gilt als Patron der Seefahrer. Als ehemalige Schiffkirche dient sie heute als Kulturstätte und zum Feiern besonderer kirchlicher Feste.

08 KUNSTVOLLE ROKOKO-FASSADE

Der Bildhauer und Stuckateur, Johann Baptist Modler, verlied den Fassaden des Wondelhäuses, der Apotheke und des Schifffmeisterhauses ihre außerordentlich prunkvollen und bedeutenden Stuckaturen.

09 ES WIRD SCHO GLEI DUMPA

Sängerkabe, Violinist, Pfarrer in Oberberg: Anton Redinger war nicht nur ein sehr gottesfürchtiger und musikalischer Mann, sondern auch ein wunderbarer Mundartdichter. Ihm verdankt die Welt das Lied „Es wird scho glei dumpa“, das erstmals in Oberberg aufgeführt wurde. Ein Zimmer im Heimathaus erinnert ebenso an ihn, wie eine Schokoschnitte, die seinen Namen trägt und in den Kaffeehäusern am Markt angeboten wird – übrigens auch außerhalb der Weihnachtszeit.

10 VIA NOVA

„Vor dir das Hüggelland, in dir das Gleichgewicht.“ Die Möglichkeit, das Innviertel gehend zu erleben, bietet der Via Nova Weg oder unzählige Touren in der Bewegungsarena Innviertel.

11 INNRADWEG

Stattliche 520 Kilometer lang ist der Innrادweg. Im Innviertel – zwischen Braunau und Scharding – besticht er die Radler mit besonders schönen Einblicken in Flusslandschaft und Tierwelt sowie die barocken Perlen am Inn: Oberberg, Reichersberg und Scharding.

OBERNBERG AM INN Das 1000-jährige Juwel

Obenberg am Inn ist weithin bekannt für den schönsten Marktplatz Österreichs. Diese Auszeichnung verdient er vor allem wegen der außerordentlich kunstvollen Rokoko-Fassaden mit bedeutenden Stuckaturen aus dem 18. Jahrhundert. Die hervorragende Proportion des Platzes lässt ihn im Sommer wie eine italienische Piazza wirken. Der Markt ist durch mehrere historische Gassen mit dem Burgareal Oberberg verbunden. Dieses gibt an der Geländekante den Blick über den Inn ins benachbarte Bayern frei.

Marktgemeinde Oberberg am Inn
A-4982 Oberberg am Inn, Marktplatz 36
gemeinde@oberberg-inn.ooe.gv.at
+43 7758 2255

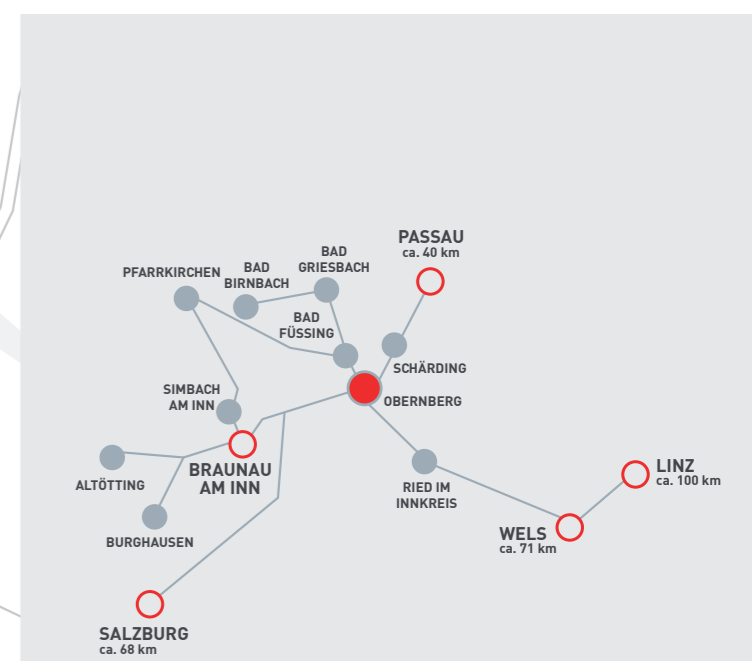
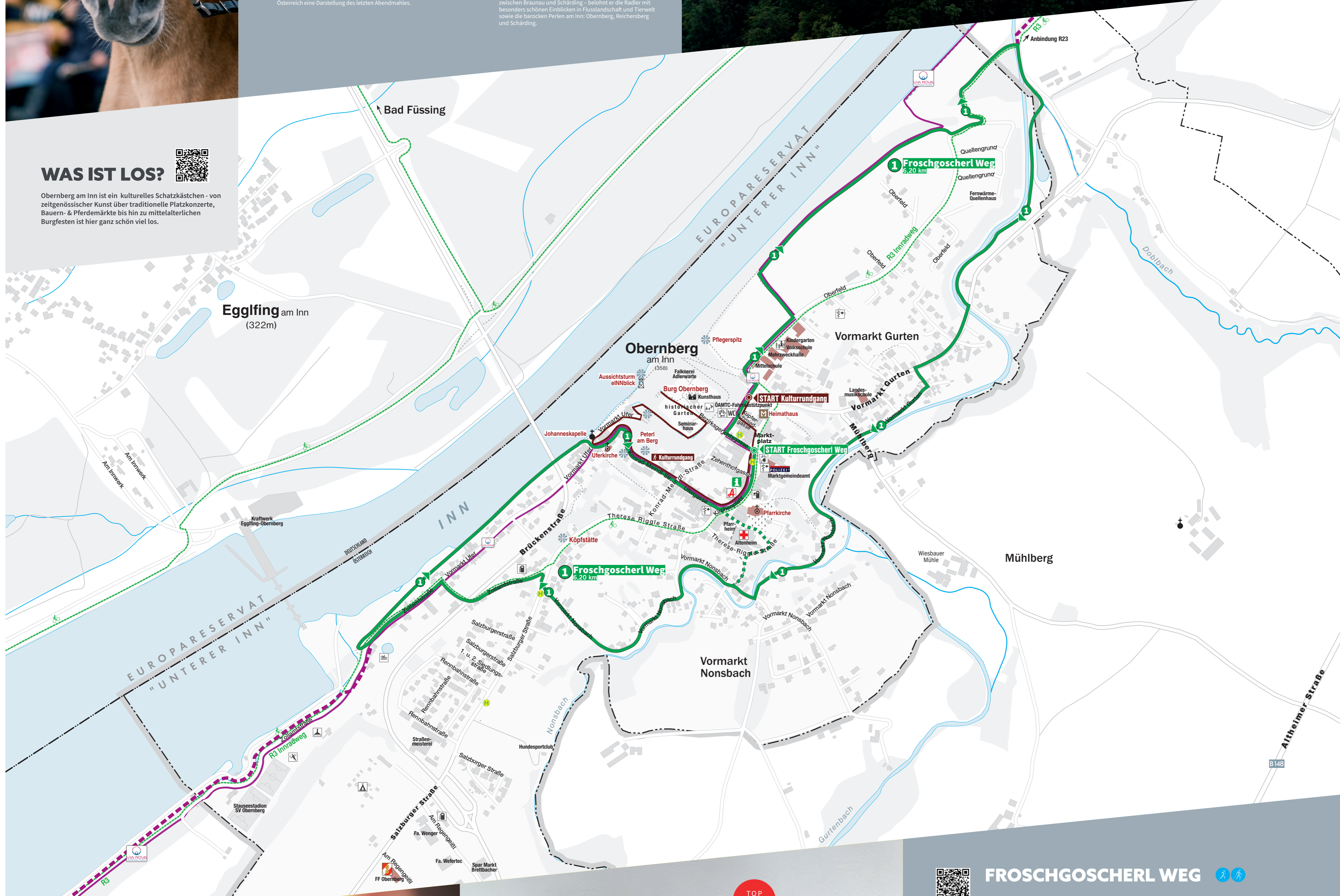


ortsplan OBERNBERG AM INN

WAS IST LOS?



Obenberg am Inn ist ein kulturelles Schatzkästchen - von zeitgenössischer Kunst über traditionelle Platzkonzerte, Bauern- & Pferdemarkte bis hin zu mittelalterlichen Burgfesten ist hier ganz schön viel los.



ZEICHENERKLÄRUNG

- Hauptverbindung
- Nebenverbindung
- sonstige Straße
- Feldweg
- Fußweg
- Kulturrundgang
- R3 Innrادweg
- Bewegungs-Arena
- Gemeindegrenze
- Gebäude
- Wald
- Friedhof
- Sportplatz
- Kirche, Kapelle
- Bildstock, Wegkreuz
- Schloss
- Aussichtspunkt
- Information
- Feuerwehr
- Bushaltestelle
- Bankomat
- Kindergarten
- Arzt
- Apotheke
- Camping
- Rotes Kreuz
- Museum
- Spielplatz
- Freibad
- Tennisplatz
- Tankstelle
- Stockbahn
- E-Tankstelle KFZ
- E-Tankstelle Fahrrad

EIN KOSTBARER LANDSTRICH

Im Innviertel versteht man sich aufs Kochen und Genießen, kurzum: aufs Leben.



GERADEAUS ZUR WOLKE SIEBEN

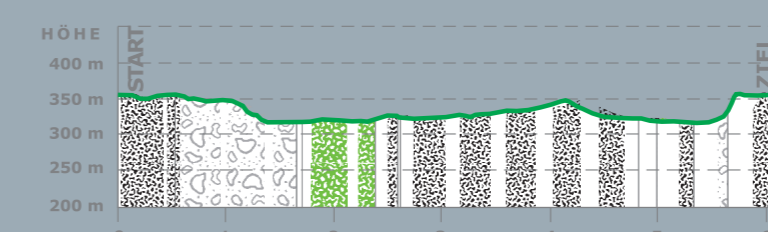
Wenn's um die passende Unterkunft geht, haben Besucherinnen in der Urlaubsregion S'INNVIERTEL die Qual der Wahl.



FROCHSGOSCHERL WEG

Start/Ziel: Marktplatz Oberberg am Inn Höhenmeter: 140 hm
Streckenlänge: 6.200 m Schwierigkeit: leicht

Der Frochsgoscherlweg ist eine sehr abwechslungsreiche Runde, die am Marktplatz beginnt. Die 6,2 km lange Strecke führt an romantischen Wiesen, Feldern und Innauen vorbei. Für den kleinen und großen Hunger stehen die Oberberger Gastronomiebetriebe mit Innviertel Köstlichkeiten zur Verfügung.



KULTURRUNDGANG

Start/Ziel: Schulstraße/Burgareal
Streckenlänge: ca. 1,5 km

Der ca. 1,5 h lange Spazierweg umfasst acht Stationen mit Informationstafeln zur bewegten Geschichte Oberbergs. Details und Übersichtspläne gibt es in der gleichnamigen Broschüre und liegt kostenfrei am Marktgemeindeamt Oberberg am Inn auf.

AKTIV IN DER URLAUBSREGION S'INNVIERTEL

Für alle, die die Region sportlich kennenlernen möchten, Möglichkeiten gibt's wie Sand am Innufer... Über 700 km beschilberte Wanderwege in der Bewegungsarena Innviertel, zahlreiche Pilgerwege und ein rund 300 km umfassendes Radwegenetz inklusive KTM Kobernauewald Mountainbike-Arena.

Bei uns spüt's
Granada.

Neugierig geworden?

Dann laden wir dich ein, auf einen kleinen Abstecher in unser Innviertel! Zimmerreservierung und Infos unter innviertel-tourismus.at

S'INNVIERTEL Tourismus
Thermenplatz 2, A-4943 Geinberg
Steinhamerplatz 2, A-4910 Riedl
Tel +43 7723 8555 - innviertel-tourismus.at