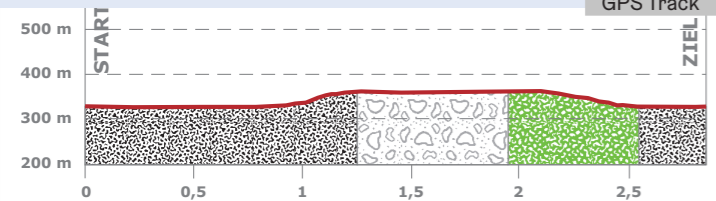


# 1 FLURWANDERWEG



Ortszentrum Kirchdorf

2,85 km 35 hm



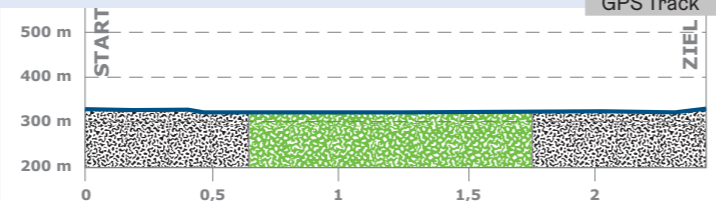
Der ca. 3 km lange Rundwanderweg beginnt im Ortszentrum Kirchdorf und geht in westlicher Richtung durch den Ort. Der Wanderweg führt vorbei an einer Fischzucht und geht über Schotter- und Asphaltstraßen. Der Rückweg verläuft über eine Hochterrasse, von hier hat man Ausblicke auf das benachbarte Geinberg bis hin zum Sauwald. Bei der Wanderung über den Auerberg kann man den Blick über das angrenzende Bayern schweifen lassen. Zurück in Kirchdorf lädt das Gasthaus „Marienhof“ zur Stärkung mit herzhaften Schmankerln und gemüthlicher Gastgartenatmosphäre ein.

# 2 INNWANDERWEG



Ortszentrum Kirchdorf

2,45 km 15 hm



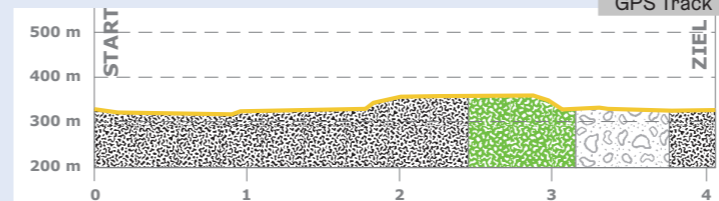

Der ca. 2,5 km lange Rundweg beginnt im Ortszentrum Kirchdorf am Inn und führt in westlicher Richtung zur Sportanlage, wo sich auch ein öffentlicher Spielplatz mit Sitzgelegenheit für Erwachsene befindet. Der Wanderweg verläuft anschließend entlang des Inns auf einem Wiesensteig in östlicher Richtung zu einer Aussichtsplattform, welche dem Naturliebhaber interessante Einblicke in das Europareservat Unterer Inn gewährt. Das rund 200 Meter entfernt gelegene Gasthaus „Zum Vogelparadies“ mit ruhigem Gastgarten lädt herzlich zur Rast und Stärkung mit bodenständiger Kost ein. Entlang des Innradweges endet der Innwanderweg nach ca. 1 km wieder in Kirchdorf.

# 3 SCHLOSSWANDERWEG



Ortszentrum Kirchdorf Kreuz

4,05 km 60 hm



Der ca. 4 km lange Rundweg verläuft vom Ortszentrum Kirchdorf Richtung Inn. Hier kommt man an einer Aussichtsplattform vorbei, von wo man einen herrlichen Blick auf das Europareservat Unterer Inn hat. Über den sogenannten Schwemmberg führt der Schlosswanderweg nach Katzenberg. Für Gruppen kann nach vorheriger Anmeldung das imposante Schloss Katzenberg mit einer Buchdruckausstellung, welches sich in Privatbesitz befindet, besichtigt werden. Das zum Schloss gehörige Gasthaus „Schlostaverne“ bietet dem Wanderer einen ruhigen, gemüthlichen Gastgarten und lädt zur genussvollen Einkehr mit gutbürgerlicher Küche ein. Über einen Waldsteig entlang der Leite führt der Wanderweg wieder zurück nach Kirchdorf.

## EUROPARESERVAT UNTERER INN

„Drinne ist Radio, draußen ist Vogelgezwitscher“

Rund 300 Vogelarten wurden bereits am Unterer Inn gezählt! Sie nutzen das Feuchtgebiet zum Brüten, Überwintern oder als Rastplatz bei ihrem Flug in den Süden. Das bayerisch-österreichische Naturjuwel Europareservat Unterer Inn erstreckt sich grenzüberschreitend von der Salzmündung bis zur Mündung der Rott. Es besteht aus Wasserflächen, Schlickbänken, Auwäldern und Inseln in einer Größe von etwa 55.000 ha. Das Naturium am Inn ist das grenzübergreifende Besucher-, Naturschutz- und Umweltbildungszentrum in Ering und Frauenstein. Die Ausstellungen sind spannend und modern inszeniert.

**Tipp:** Mit dem „Innviertler Ranger“ zu den schönsten Plätzen.

### Auf einen Blick

- 2 Länder
- 9 Schutzgebiete
- 55 Flusskilometer
- 300 Vogelarten
- 800 Schmetterlingsarten
- Grenzübergreifendes Besucherzentrum „Naturium am Inn“ Ering-Frauenstein
- Naturium-Erlebnisstationen
- Themenführungen

[www.innviertel-tourismus.at/natur](http://www.innviertel-tourismus.at/natur)

## THEMENWEG „LEBEN AM INN“

Auf dem Rundweg „Leben am Inn“ ist die Chance groß, seltenen Tier- und Pflanzenarten zu begegnen. Der Themenweg gewährt beeindruckende Einblicke in die Fluss- und Aulandschaften des Vogelparadieses Europareservat Unterer Inn sowie in die bewegte Geschichte rund ums Schloss Katzenberg, der Wallfahrtskirche und generell in das Leben am Inn.

An knapp zwanzig Plätzen entlang der drei Wanderwege erzählen Schautafeln Geschichten über Besonderheiten und Traditionen der Region. Verschiedenste Themen wie „Der Inn im Wandel der Zeit“ oder „Das Pumpwerk in Kirchdorf am Inn“ oder „Das Kirchdorfer Lied – Innviertler Ländler“ werden detailliert beleuchtet und bieten neben der wunderschönen Landschaft sehr viel Wissenswertes.

Die Wege beginnen im Ortszentrum von Kirchdorf am Inn. Mehrere Gasthäuser laden zur Einkehr in ruhige, schattige Gastgärten ein – ideal auch für eine Radtour am Innradweg.

## SCHLOSS KATZENBERG

1196 wird das Gebäude als Eigentum der Passauer Bischöfe urkundlich erwähnt und als Burg Chotzenperig bezeichnet. 1931 erwarben die jetzigen Besitzer, die Fabrikantenfamilie Steinbrener, das Schloss.

Den Eingang zur ehemaligen barocken Parkanlage zieren zwei Athletenfiguren, die als Borghesische Fechter bezeichnet werden. Die auf Postamenten thronenden Steinfiguren wurden von dem bekannten und sehr begabten Barockbildhauer Bernhard Michael Mandl geschaffen.

Nach historischem Vorbild wurden in dem Projekt „Historische Gärten am Inn“lässlich der Landesausstellung 2004 alte Gärten wieder zum Leben erweckt: Dem Besucher wird der wildromantische Landschaftsgarten des Schlosses Katzenberg mit altem Baumbestand, Rosenkulturen und Frühlingskulturen sowie Gehölzen, typisch für historische Parkanlagen, gezeigt.

### Schlossführungen

Von Mai bis Oktober werden jeden ersten Sonntag im Monat um 14 Uhr die Tore für eine Führung geöffnet. Treffpunkt ist beim Eingangstor neben der Schlostaverne im Ort Katzenberg. Beginnend bei der Kastanienallee geht es weiter durch den Torturm, den Rosengarten, den Innenhof des Schlosses, in die Kapelle, ins Gebetbuchmuseum, die Nachtopfsammlung, die Ahnengalerie bis hin in den Herrnsalon und das Speisezimmer.

Anmeldung und Information unter ☎ +43 664 341 3094 oder ✉ [veranstaltungen@schloss-katzenberg.at](mailto:veranstaltungen@schloss-katzenberg.at); 🌐 [www.schloss-katzenberg.at](http://www.schloss-katzenberg.at)  
Zusätzliche Führungen nach Voranmeldung und ab 10 Personen möglich.



BEWEGUNGS-ARENA



# Kirchdorf am Inn

Teil der Bewegungs-Arena INNVIERTEL




**S INNVIERTEL**  
ehrl.ich . echt . guat

ober  
österreich

## BEWEGUNGS-ARENA INNVIERTEL

über 700 km Wegenetz





## Information

**i** Gemeindeamt Kirchdorf am Inn  
 A-4982 Kirchdorf am Inn Nr. 9  
 ☎ +43 (7758) 28 15, ☎ 28 15 - 4  
 ✉ gemeinde@kirchdorf-inn.ooe.gv.at

<b>Seehöhe:</b>	335 m
<b>Fläche:</b>	14 km <sup>2</sup>
<b>Geographische Koordinaten:</b>	48° 18' nördl. Breite 13° 17' östl. Länge
<b>Einwohner:</b>	ca. 650
<b>politischer Bezirk:</b>	Ried im Innkreis
<b>Ortschaften:</b>	Graben, Katzenberg, Katzenbergleithen, Kirchdorf am Inn, Pirath, Simetsham, Ufer.

## Bewegungs-Arena Kirchdorf am Inn

➔ Ausgangspunkt	leicht mittel	Asphalt
📏 Streckenlänge	Laufen	Schotter
⬆️ Höhendifferenz (Gesamtanstieg)	Nordic Walking	Naturboden

## Zeichenerklärung

⛪ Kirche, Kapelle	🎮 Spielplatz	🏠 Gastgeber
✚ Bildstock, Wegkreuz	🚰 Motorikstation	📶 Öffentliches WLAN „WIFI4EU“
🏰 Schloss	🛋 Ruhebank	🗺 Thementafel „Leben am Inn“
❄️ Aussichtsplattform	📍 Vermessungspunkt	
🏠 Nahversorger	🍴 Gastronomie	



**Medieninhaber & Herausgeber:**  
 Tourismusverband s'INNVIERTEL,  
 Thermenplatz 2, A-4943 Geinberg,  
 Tel. +43 (7723) 85 55

**S'INNVIERTEL**  
 ehrlich . echt . guat

Fotos: © Innviertel-Tourismus, Andreas Mühlleitner, SPA Resort Therme Geinberg, Foto Vorich

**Streckendownload unter [www.innviertel-tourismus.at](http://www.innviertel-tourismus.at)**

Datenaufbereitung und Kartographie:  
 GEMDAT OÖ GmbH&CoKG; 4020 Linz, Schiffmannstraße 4, [www.gemdat.at](http://www.gemdat.at)  
 Alle Angaben erfolgen ohne Gewähr und erheben nicht Anspruch auf Vollständigkeit. Änderungen und Druckfehler vorbehalten. Nachdruck, auch auszugsweise, und Nachahmung sind ausdrücklich verboten.

**GISDAT**

© by GEMDAT, Linz 2021