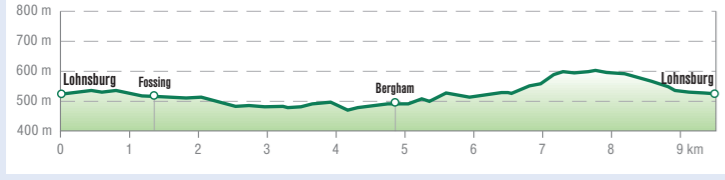


A RUNDE LAUTERBACH

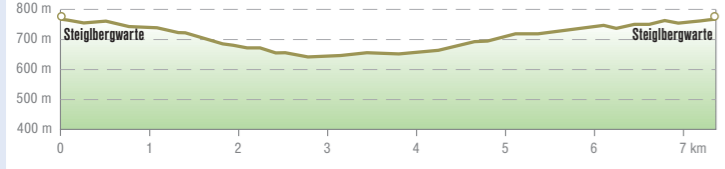
→ Gemeindeparkplatz Lohnsburg
 ↕ 9,6 km ↕ 200 hm
 GPS Track



Diese Strecke verläuft über den Kreuzberg nach Fossing, dann leicht bergab über Schmidham nach Gunzing, von dort über einen Wiesenweg nach Bergham (Lauterbach) und Reintal. Stetig leicht ansteigend über Schratzenbruck und Reiserpoint zur Kapelle der göttlichen Barmherzigkeit, wo auf einer gemütlichen Bank die Möglichkeit zur Rast besteht. Der weitere Streckenverlauf führt über den Fitnessparcours durch den Wald zurück nach Lohnsburg.

D TURMWIRTSRUNDE

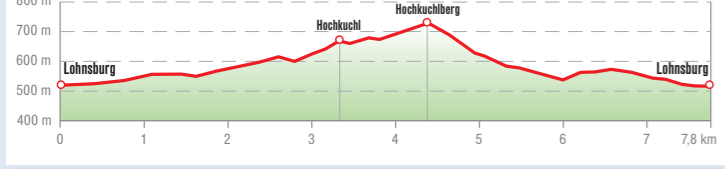
→ START: Steiglbergwarte - ZIEL: Turmwirt
 ↕ 7,3 km ↕ 150 hm
 GPS Track



Kurz geht es entlang der Landesstraße L 508. Bei der Windkraftanlage führt die Strecke dann über den Forstweg Haweg durch den Wald abwärts zum Riedlbach. Im Riedlbachtal flache, wenig anstrengende Strecke. Anschließend bergauf Richtung Wirmling. Am Scheitel über den Marienweg geht es dann zurück zum Ausgangspunkt Turmwirt mit Einkehrmöglichkeit und Besichtigung der Aussichtswarte.

G HOCHKUCHLRUNDE

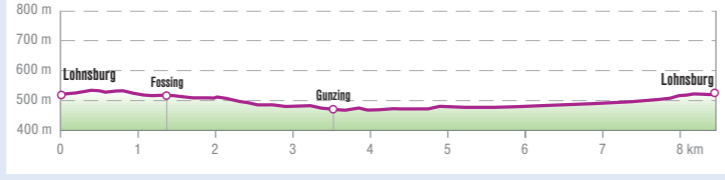
→ Gemeindeparkplatz Lohnsburg
 ↕ 7,8 km ↕ 280 hm
 GPS Track



Anfangs geht es auf der Hochkuchler Gemeindestraße stetig bergauf bis zum Obsterlebnisgarten. Möglichkeit zur Besichtigung des Kräuter- und Obstgartens. Der weitere Streckenverlauf führt nach Hochkuchl, anschließend starke Steigung zum Hochkuchlbergkreuz mit einem wunderschönen Panoramablick über Lohnsburg. In Anschluss daran bergab Richtung Schönberg und wieder steigend zum Gasthaus Reisecker mit Einkehrmöglichkeit folgend über Burgwegen dann wieder Richtung Lohnsburg.

B GUNZINGERRUNDE

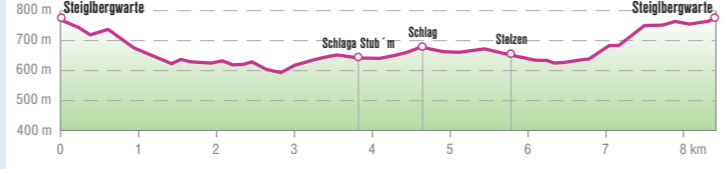
→ Gemeindeparkplatz Lohnsburg
 ↕ 8,6 km ↕ 90 hm
 GPS Track



Der Weg verläuft zuerst gleich wie A-Runde Lauterbach nach Gunzing, dann geht's entlang der Waldzeller Ache nach Magetsham dem Römerweg folgend bei der Kläranlage vorbei auf dem Geh- und Radweg über Kramling nach Lohnsburg.

E SCHLAGA STUB'M

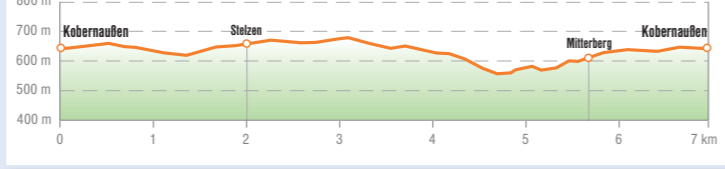
→ START: Steiglbergwarte - ZIEL: Turmwirt
 ↕ 8,4 km ↕ 310 hm
 GPS Track



Von der Steiglbergwarte aus geht es bergab zur sogenannten Holzwies. Dem Von der Steiglbergwarte aus geht es bergab zur sogenannten Holzwies. Dem Hohlbach folgend bis zur Liegenschaft Gern. Weiter geht's auf dem Schotterweg bergauf zur Schlaga Stub'm (Einkehrmöglichkeit, Streichelzoo) und weiter bergan Richtung Schlag. Von dort Richtung Stelzen und anschließend über den Güterweg Auffang bergab. Im Wald geht's dann ansteigend weiter zum Marienweg und zurück zur Aussichtswarte (Einkehrmöglichkeit Turmwirt).

H TIEFENTAL RUNDE

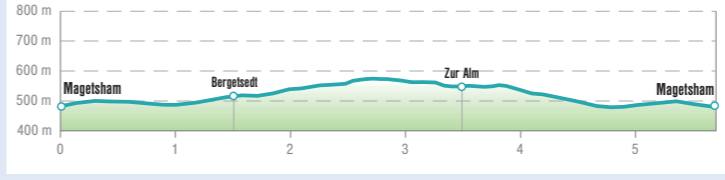
→ Gasthaus Burgtaverne Kobernaußen
 ↕ 7,0 km / Variante 6,0 km ↕ 200 hm
 GPS Track



Über Reiching führt die Strecke über einen Wiesenweg Richtung Stelzen. Von dort flache, wenig anstrengende Strecke nach Schlag. Anschließend anspruchsvollere Strecke nach Warmanstadl. Steil bergab durch den Wald nach Mitterberg. Im weiteren Verlauf dann steil ansteigend über den Güterweg zurück nach Kobernaußen. Einkehrmöglichkeit in der Burgtaverne Kobernaußen.

C ALMRUNDE

→ Magetsham, Gh. Muraue
 ↕ 5,6 km ↕ 130 hm
 GPS Track



Über den Goderbauernberg geht's zum Schaubach. Von dort ansteigend Richtung Röd. Weiter durch den Wald zum Gasthaus zur Alm. Der weitere Streckenverlauf führt bergab Richtung Dopplhub daraufhin den Schaubach querend zurück nach Magetsham.

Marktgemeindegamt Lohnsburg am Kobernauberwald
 A-4923 Lohnsburg a. K., Marktplatz 11
 ☎ +43 (7754) 41 10, ☎ 41 10 - 85
 🏠 www.lohnsburg.at
 ✉ gemeinde@lohnsburg.at

Seehöhe:	523 m
höchste Erhebung:	767 m
Fläche:	39,62 km ²
Geographische Koordinaten:	48° 09' nördl. Breite 13° 24' östl. Länge
Einwohner:	2.201
politischer Bezirk:	Ried im Innkreis

I ARNBERGER RUNDE

→ Schlaga Stub'm
 ↕ 7,2 km ↕ 260 hm
 GPS Track



Die Strecke führt nach Schlag und durch den Wald nach Warmanstadl. So dann beginnt eine anspruchsvolle Strecke mit stetiger Steigung. Danach geht es wieder bergab zum Grubmühlbach von dort aus verläuft der Weg wieder steil ansteigend zur Schlaga Stub'm, wo die Möglichkeit zur gemütlichen Einkehr und für Kinder ein Streichelzoo und Spielmöglichkeit im Freien geboten wird.

BEWEGUNGS-ARENA Lohnsburg

Teil der Bewegungs-Arena INNVIERTEL



SINNVIERTEL
 ehrlich . echt . gut

BEWEGUNGS-ARENA INNVIERTEL

über 700 km Wegenetz





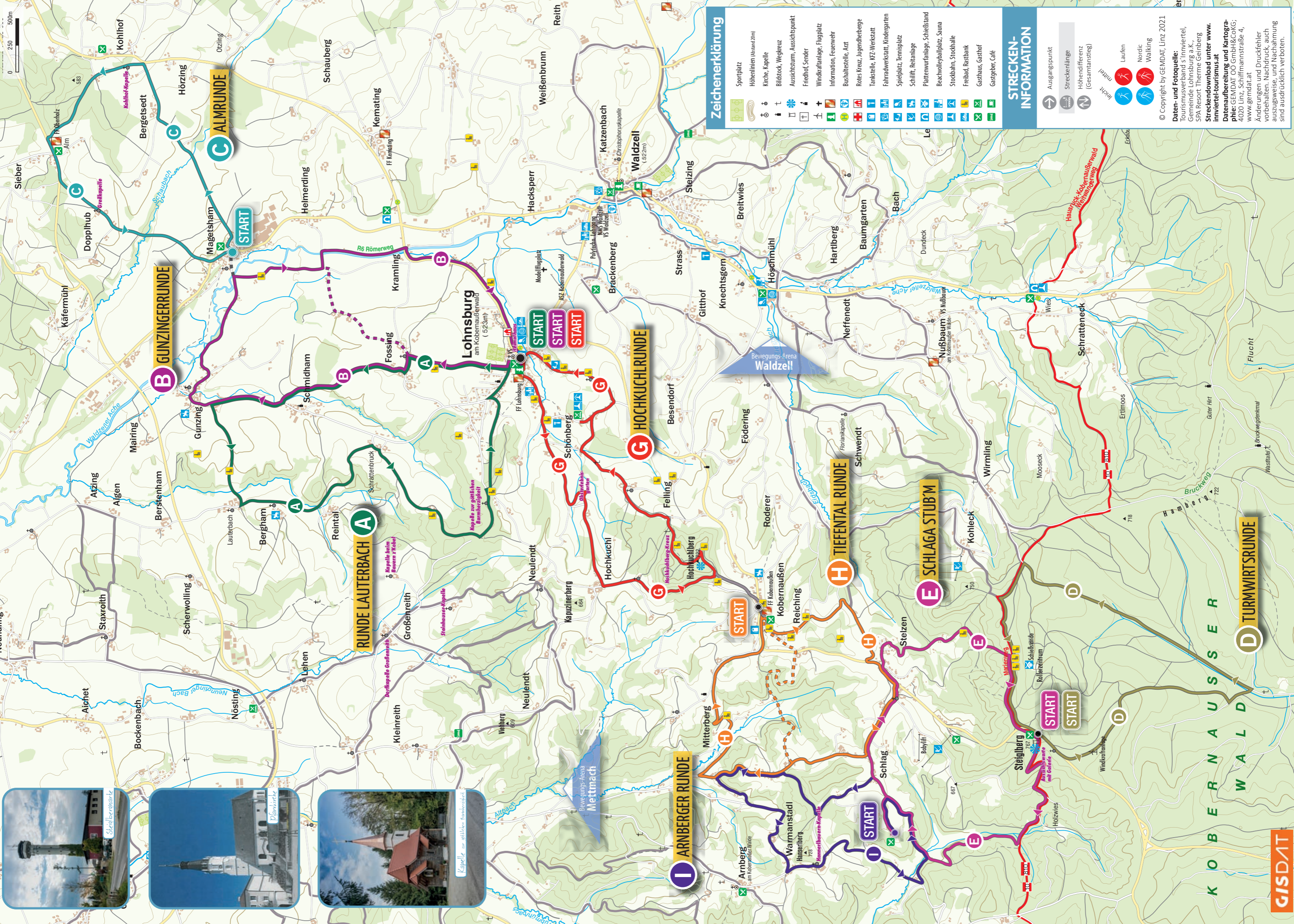
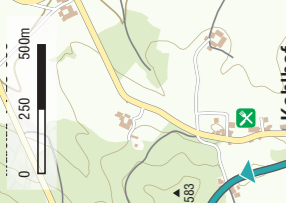
Steilbergturm



Planke



Kapelle am südlichen Kobernaußenberg



Zeichenerklärung

- Sportplatz
- Höhenlinien (Abstand 20m)
- Kirche, Kapelle
- Bildstock, Wegkreuz
- Aussichtsturm, Aussichtspunkt
- Friedhof, Sender
- Windkraftanlage, Flugplatz
- Information, Feuerwehr
- Bushaltestelle, Arzt
- Rotes Kreuz, Jugendherberge
- Tankstelle, KFZ-Werkstatt
- Fahrradwerkstatt, Kindergarten
- Spielplatz, Tennisplatz
- Schliff, Retanlage
- Plattenwurfanlage, Schießstand
- Beachvolleyballplatz, Sauna
- Stoßbahn, Stockhalle
- Freibad, Rastbank
- Gasthaus, Gasthof
- Gastgeber, Café

STRECKEN- INFORMATION

- Ausgangspunkt
- Streckenlänge
- Höhendifferenz (Gesamtanstieg)
- Laufen
- Nordic Walking

© Copyright by GEMDAT, Linz 2021

Daten- und Fotoquelle:
 Tourismusverband S' Innviertel,
 Gemeinde Lohnsburg a.K.,
 SPA Resort Thermo Geinberg

Streckendownload unter www.innviertel-tourismus.at

Datenaufbereitung und Kartographie:
 GEMDAT OO GmbH & Co KG,
 4020 Linz, Schiffmanstraße 4,
 www.gemdat.at

Änderungen und Druckfehler vorbehalten. Nachdruck, auch auszugsweise, und Nachahmung sind ausdrücklich verboten.



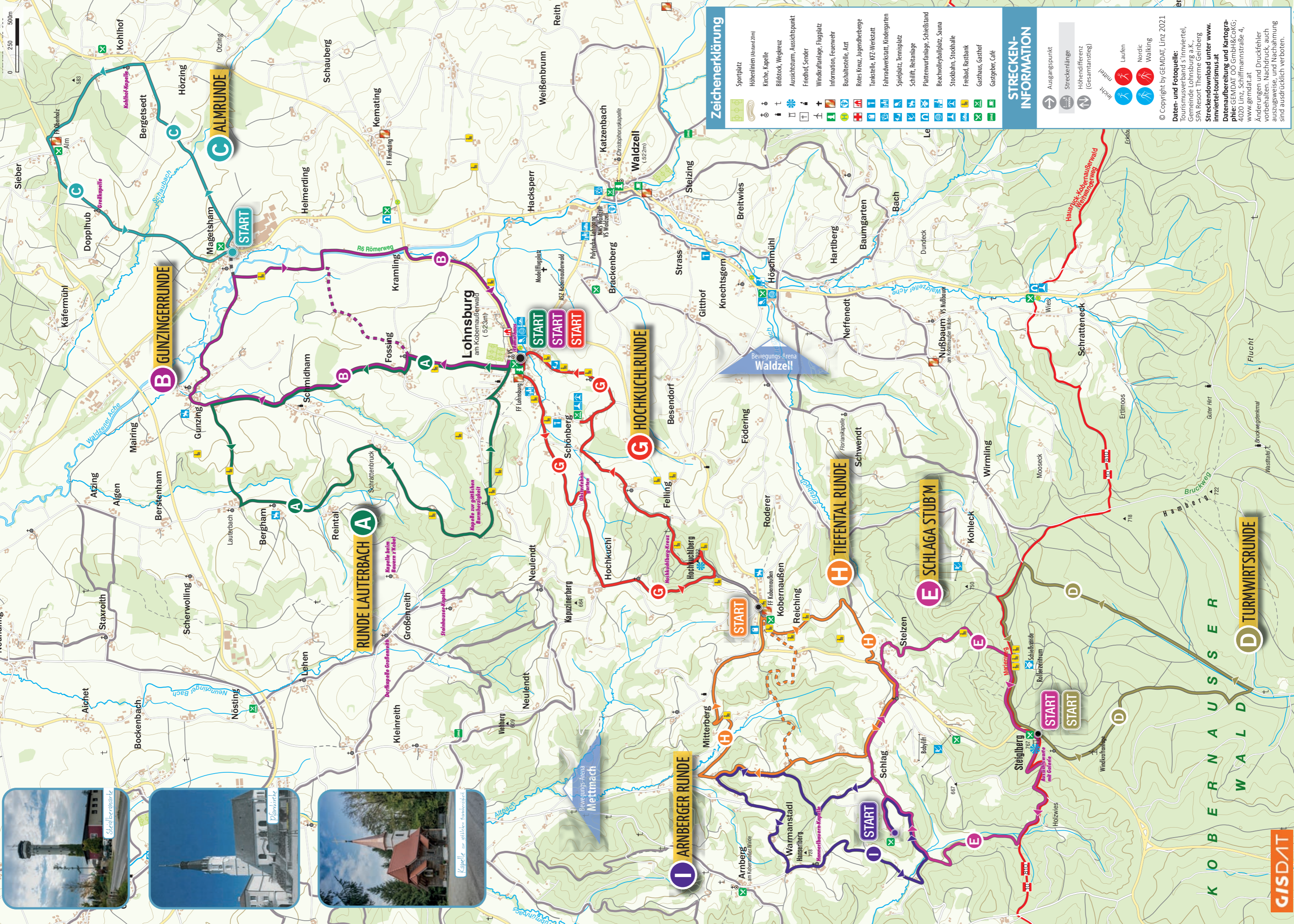
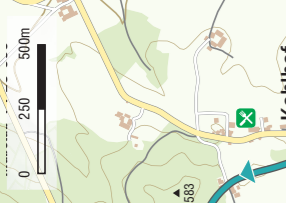
Steilbergturm



Planke



Kapelle am südlichen Kobernaußenberg



Zeichenerklärung

- Sportplatz
- Höhenlinien (Abstand 20m)
- Kirche, Kapelle
- Bildstock, Wegkreuz
- Aussichtsturm, Aussichtspunkt
- Friedhof, Sender
- Windkraftanlage, Flugplatz
- Information, Feuerwehr
- Bushaltestelle, Arzt
- Rotes Kreuz, Jugendherberge
- Tankstelle, KFZ-Werkstatt
- Fahrradwerkstatt, Kindergarten
- Spielplatz, Tennisplatz
- Schliff, Retanlage
- Plattenwurfanlage, Schießstand
- Beachvolleyballplatz, Sauna
- Stoßbahn, Stockhalle
- Freibad, Rastbank
- Gasthaus, Gasthof
- Gastgeber, Café

STRECKEN- INFORMATION

- Ausgangspunkt
- Streckenlänge
- Höhendifferenz (Gesamtanstieg)
- Laufen
- Nordic Walking

© Copyright by GEMDAT, Linz 2021

Daten- und Fotoquelle:
 Tourismusverband S' Innviertel,
 Gemeinde Lohnsburg a.K.,
 SPA Resort Thermo Geinberg

Streckendownload unter www.innviertel-tourismus.at

Datenaufbereitung und Kartographie:
 GEMDAT OO GmbH & Co KG,
 4020 Linz, Schiffmanstraße 4,
 www.gemdat.at

Änderungen und Druckfehler vorbehalten. Nachdruck, auch auszugsweise, und Nachahmung sind ausdrücklich verboten.