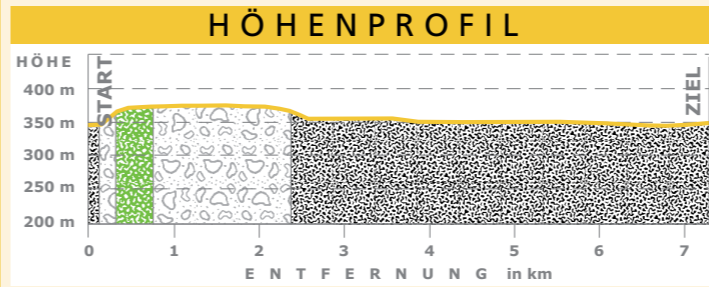




### 3 Gimplinger-Runde

**Start/Ziel:** Wirt z'Winklham oder Sonnenblumenhof  
**Streckenlänge:** 7.350 m  
**Höhenmeter:** 45 m



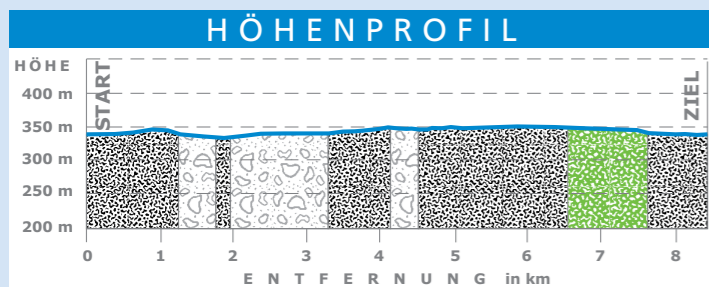
#### STRECKENBESCHREIBUNG

Die Gimplinger-Runde startet entweder beim Wirt z'Winklham oder beim Sonnenblumenhof und führt den Läufer/ Nordic Walker durch ein kurzes Waldstück nach Gallenberg. Weiter geht es auf Schotter- und Asphaltwegen, vorbei an Wiesen und Feldern nach Stötting. Auf einer langen Geraden passiert man den Sonnenblumenhof und erreicht anschließend den Ausgangspunkt in Gimpling.



### 1 Sivag-Runde

**Start/Ziel:** Gemeindeamt Mühldorf  
**Streckenlänge:** 8.500 m  
**Höhenmeter:** 55 m




#### STRECKENBESCHREIBUNG

Die Sivag-Runde startet wie die Raiffeisen-Runde beim Gemeindeamt in Mühldorf. Durch Wiesen und Felder geht es zur Ache, der man flussaufwärts etwa 2 km folgt. Dann verlässt man diese und zweigt links nach Niederach ab. Weiter nach Stötting, links unter der Bahn durch und dann rechts Richtung Gimpling. Nach ca. 500 m zweigt man links ab und gelangt über die Alte Poststraße wieder zurück nach Mühldorf.



### 2 Raiffeisen-Runde

**Start/Ziel:** Gemeindeamt Mühldorf  
**Streckenlänge:** 5.300 m  
**Höhenmeter:** 35 m



#### STRECKENBESCHREIBUNG

Die Raiffeisen-Runde startet beim Gemeindeamt in Mühldorf und führt, vorbei am Badeseesee, der Landesstraße entlang, in Richtung Mamling. Bei der Ache zweigt man rechts ab und erreicht nach etwa 500m einen Damm. Auf diesem läuft man, in sehr ruhiger und stimmungsvoller Atmosphäre, entlang der Ache und dem Inn. Zurück nach Mühldorf geht es über die Schlossstraße.



#### Legende

leicht	mittel		
		Laufen	
		Nordic-Walking	
			Naturboden

#### Information

**Gemeindeamt Mühldorf am Inn**  
 A-4961 Mühldorf am Inn, Kirchenstraße 2/1  
 +43 (7723) 42 955, 42 955 - 5  
<http://www.muehlheim.at>  
 gemeinde@muehlheim-inn.ooe.gv.at

<b>Seehöhe:</b>	343 m
<b>Fläche:</b>	11 km <sup>2</sup>
<b>Geographische Koordinaten:</b>	48° 17' 0" nördl. Breite 13° 13' 1" östl. Länge
<b>Einwohner:</b>	660 (Stand 31.12.2015)
<b>politischer Bezirk:</b>	Ried im Innkreis
<b>Ortsteile:</b>	Gimpling, Mühldorf am Inn, Niederach, Stötting

# BEWEGUNGS-ARENA Mühldorf am Inn

am Europareservat Unterer Inn



**SINNVIERTEL**  
 ehrlich · echt · guat

## BEWEGUNGS-ARENA ÜBERBLICK

AM EUROPARESERVAT UNTERER INN

9 Gemeinden  
 24 Strecken  
 166.000 m Bewegung



AUSFLUGSTIPPS  
 INNVIERTEL

in Versicherungs-Makler-Team  
**SIVAG** Alois Priewasser  
[www.sivag.at](http://www.sivag.at)

**Raiffeisenbank**  
 Region Altheim