

- freies WLAN Altheim (Stadtplatz, Freibad, Sportplatz, Rudolf-Wimmer-Halle)
- E-Ladestation
- Obstwanderweg - Länge 11,5 km  
Genussproben für Wanderer erlaubt

# BEWEGUNGS-ARENA Altheim

am Europareservat Unterer Inn



**SINNVIERTEL**  
ehrlieh . echt . guat

## BEWEGUNGS-ARENA ÜBERBLICK

AM EUROPARESERVAT UNTERER INN

**9 Gemeinden**  
**24 Strecken**  
**166.000 m Bewegung**



**SINNVIERTEL**  
ehrlieh . echt . guat

Tourismusverband s'INNVIERTEL  
Thermenplatz 2, A-4943 Geinberg, Tel. +43(0)7723/85 55  
Streckendownload unter w<sup>3</sup> innviertel-tourismus.at

**Gestaltung und Kartographie:**  
GISDAT, 4020 Linz, Schiffmannstraße 4, www.gisdat.at  
Alle Angaben wurden in Zusammenarbeit mit dem Tourismusverband s'Innviertel und den Mitgliedsgemeinden mit größter Sorgfalt erhoben, erfolgen jedoch ohne Gewähr und erheben nicht Anspruch auf Vollständigkeit. Änderungen und Druckfehler vorbehalten. Nachdruck, auch auszugsweise, und Nachahmung sind ausdrücklich verboten.



Altheim App  
gratis download für IOS und Android

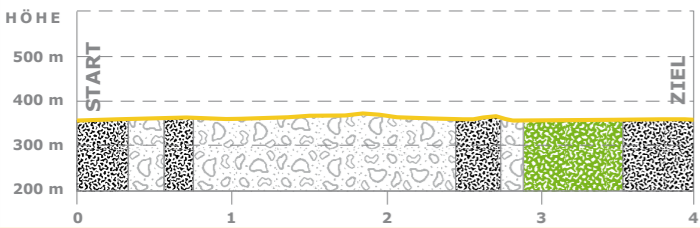


# 1 Pirath-Runde

**Start/Ziel:** Stadttamt Altheim  
**Streckenlänge:** 4.000 m  
**Höhenmeter:** 35 m



## HÖHENPROFIL



## STRECKENBESCHREIBUNG

Die Pirath-Runde ist eine kürzere Runde in ruhiger Lage, welche im ersten Teil ident zur Hargassner-Runde verläuft. Nach etwa 1,5 km zweigt man rechts Richtung Pirath ab und kehrt zwischen Wiesen und Feldern zum Ausgangspunkt zurück.

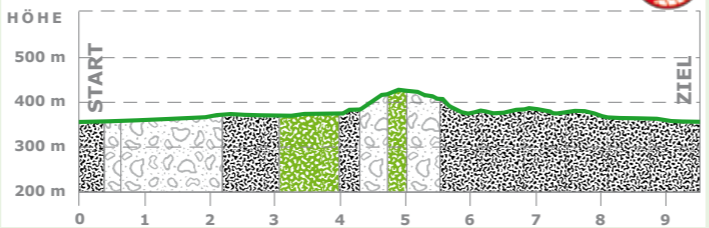


# 2 Panorama-Runde

**Start/Ziel:** Stadttamt Altheim  
**Streckenlänge:** 9.600 m  
**Höhenmeter:** 105 m



## HÖHENPROFIL



## STRECKENBESCHREIBUNG

Ebenso wie die Hargassner - Runde startet auch die Panorama-Runde beim Stadttamt in Altheim und führt vorbei an der Pfarrkirche St. Laurentius nach Diepolding. Dort zweigt man links Richtung Stern ab. Über den Kirchensteig kommt man nach Gaugsham. Es folgt ein etwas steilerer Anstieg durch ein Waldstück, welcher mit einer herrlichen Aussicht in Lüfteneck belohnt wird. Über Stern und Lehen geht es zurück nach Altheim, wo man beim Römer Erlebnismuseum vorbei kommt.



## Legende

leicht mittel  
 Laufen  
 Nordic-Walking  
 Asphalt  
 Schotter  
 Naturboden

## Information

**Stadttamt Altheim**  
 A-4950 Altheim, Braunauer Straße 7,  
 +43 (7723) 42 255, 42 255 - 87  
<http://www.altheim.ooe.gv.at>  
 office@altheim.ooe.gv.at

<b>Seehöhe:</b>	363 m
<b>Fläche:</b>	22,62 km <sup>2</sup>
<b>Geographische Koordinaten:</b>	48° 15' 01" nördl. Breite 13° 14' 01" östl. Länge
<b>Einwohner:</b>	ca. 5.000
<b>politischer Bezirk:</b>	Braunau am Inn
<b>Katastralgemeinden:</b>	Altheim, Stern, Weirading

## EUROPARESERVAT UNTERER INN



Ein besonderes Juwel des Innviertels, wo sich mehr als 300 Vogelarten heimisch fühlen.

Das bayrisch-österreichische Europareservat Unterer Inn erstreckt sich grenzüberschreitend 55 Flusskilometer von der Salzachmündung bis zur Mündung der Rott. Es besteht aus Wasserflächen, Schlickbänken, Auwäldern und Inseln in einer Größe von etwa 5500 ha. Auch seltenen Pflanzen und Tieren, wie zum Beispiel dem Biber, kann man hier begegnen. In diesem Natur- und Vogelschutzgebiet fühlen sich mehr als 300 Vogelarten heimisch.



### Themenwanderungen zur Vogel- und Pflanzenwelt

Je nach Jahreszeit gibt es in den Innauen viel zu erkunden und zu beobachten. So gehen im Frühjahr unzählige Vogelarten auf Brautschau. Die Stauseen am Unteren Inn gehören heute zu den Feuchtgebieten von internationaler Bedeutung, in ihrer Funktion als Vogelbrut-, Durchzugs- und Überwinterungsgebiet. Im Frühling und ab Spätsommer lässt der Durchzug der Wasservogel Beobachtungen von seltenen Gästen aus dem hohen Norden erwarten. Während der Sommermonate setzen sich besonders die Wassertiere wie z.B. Stock- und Krickenten, Schwäne, etc. in Szene. Im Herbst präsentiert sich die Au im prächtigen Farbenkleid und lässt Baum-Giganten besonders zur Geltung kommen. Empfehlenswert ist die Aussichtsplattform in Kirchdorf am Inn.



Mehr Infos & Tipps über die Region:



Thermenplatz 2, A-4943 Geinberg  
 Tel. +43 (0) 7723 / 8555  
[w3.innviertel-tourismus.at](http://w3.innviertel-tourismus.at)

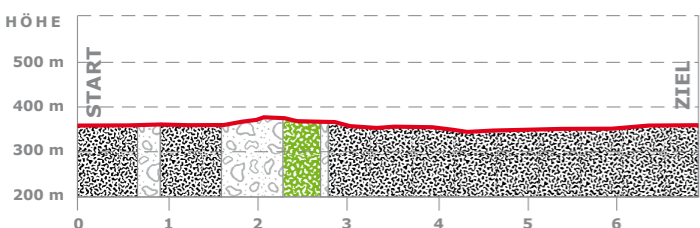
Fotos: © Shutterstock.com  
 Innviertel Tourismus  
 © Vorlich

# 3 Sonnen-Runde

**Start/Ziel:** Stadttamt Altheim  
**Streckenlänge:** 6.900 m  
**Höhenmeter:** 60 m



## HÖHENPROFIL



## STRECKENBESCHREIBUNG

Die Sonnen-Runde startet beim Stadttamt in Altheim und führt ins Stadtzentrum und weiter zur Rennbahn. Nach einem leichten Anstieg geht es ca. 2 km bergab und anschließend entlang der Ache zurück zum Start.

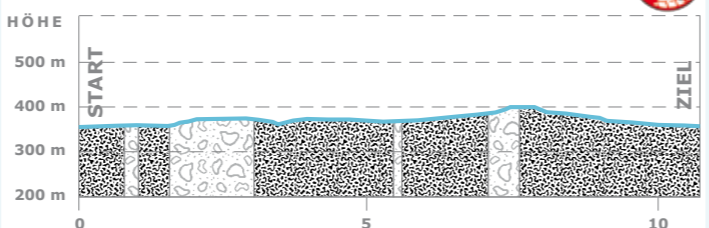


# 4 Römer-Runde

**Start/Ziel:** Stadttamt Altheim  
**Streckenlänge:** 10.800 m  
**Höhenmeter:** 105 m



## HÖHENPROFIL



## STRECKENBESCHREIBUNG

Ausgangspunkt der Römer-Runde ist das Stadttamt in Altheim. Die Strecke führt zuerst ins Stadtzentrum, vorbei an der Rennbahn und weiter nach Gallenberg und Moosham. Nach Weirading folgt ein kurzer Anstieg durch den Wald. Am höchsten Punkt befindet sich das Römer-Freilichtmuseum. Von nun an geht es bergab nach Altheim zurück.

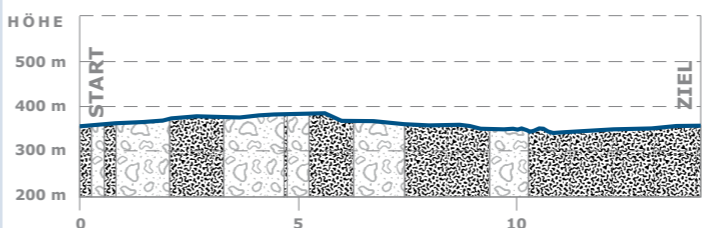


# 5 Hargassner-Runde

**Start/Ziel:** Stadttamt Altheim  
**Streckenlänge:** 14.400 m  
**Höhenmeter:** 125 m



## HÖHENPROFIL



## STRECKENBESCHREIBUNG

Vom Stadttamt Altheim aus führt die Hargassner-Runde vorbei an der Pfarrkirche St. Laurentius nach Diepolding und weiter in die Gemeinde Weng, wo auf einer gemütlichen Sonnenbank die Möglichkeit zur Rast besteht. Der weitere Streckenverlauf führt nach Appersting und weiter Richtung Gundholling. Entlang der Ache geht es zurück nach Altheim.

